

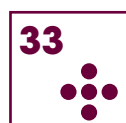
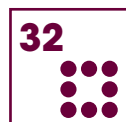

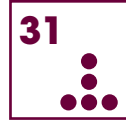


Espace Loisirs Orientation

Forêt de La Criquette

Echelle : 1/10000ème soit 1cm = 100 mètres
 Equidistance : 5 mètres



Circuit Bleu 2
 3.0 km - D+ 135 m

▷					
1	31	⊗			
2	51	⊗			
3	50	⊗			
4	32	⊗			
5	33	▲			
6	59	E		L	
7	56	/	/	Y	
8	34	Y		—	
9	36	⊗			
10	35	□		L	
○					○

130 m

Equipement financé par
 la commune de Raon l'Étape



BLEU 2
 Moyen
FACILE

Pour un public plus averti de la lecture d'une carte. Les balises sont proches des chemins, mais permettent la découverte du milieu naturel.

Coordonnées :
 48.4185943 N - 6.8422940 E



Surface : 3.100 km²
 Relevés cartographiques automne 2022 : Manuel ZENEVRE
 Conception et Implantation : Loisirs Orientation et Cartographie
 88480 ETIVAL CLAIREFONTAINE - 06 81 78 37 45 - 03 29 41 96 30 - Email.essentiep@live.fr



Toute reproduction ou adaptation sous quelque forme et par quelque procédé, que ce soit, même partiel, est strictement interdite. L'ensemble des droits appartient à la commune de Raon l'Étape (88).